








# Corredores autorizados para semirremolques de 3 ejes

(con pesos superiores a 22 t)



## Referencias

-  Tramo de ruta nacional autorizado como corredor para semirremolques de 3 ejes (\*)
-  Ruta nacional

-  Paso de Frontera
-  Capital departamental
-  Otras ciudades

(\*) En estos corredores se admite, para semirremolques de 3 ejes, lo siguiente:

- para configuración S3 un peso bruto de 25,5 t

- para configuración S12 un peso bruto de 28,5 t

Se mantiene como límite general 45 t para el conjunto tractor y semirremolque.

(\*\*) En el puente de Ruta 21 sobre río San Salvador los semi-remolques de configuración S12 tienen un peso bruto limitado a 25,5 t.

## Corredores autorizados para semirremolques de 3 ejes con pesos superiores a 22 t (\*)

| Ruta                              | Tramo autorizado   |
|-----------------------------------|--|
| Ruta 1                            | En toda su extensión   |
| Ruta 2                            | km 143,500 (Ramal por Picada Benítez) - Fray Bentos  |
| Ramal Ruta 2 (por Picada Benítez) | Ruta 2 - Nueva Helvecia  |
| Ruta 3                            | En toda su extensión   |
| Ruta 4                            | Baygorria - Ruta 20  |
| Ruta 5                            | En toda su extensión   |
| Ruta 7                            | Ruta 56 - Ruta 26  |
| Ruta 8                            | Montevideo - Treinta y Tres<br>Melo - Aceguá   |
| Ruta 9                            | En toda su extensión   |
| Ruta 11                           | Ruta 1 - San José de Mayo<br>km 53,750 (desvío de tránsito pesado) - Canelones<br>Ruta 6 - Ruta Interbalnearia |
| Ruta 12                           | Nueva Palmira - Ruta 23  |
| Ruta 14                           | Trinidad - km 145,500 (arroyo Porongos)<br>Ruta 5 - km 274,100 (Ruta 6)  |
| Ruta 17                           | Treinta y Tres - Ruta 18   |
| Ruta 18                           | En toda su extensión   |
| Ruta 19                           | Ruta 14 - Ruta 6   |
| Ruta 21                           | Nueva Palmira - Mercedes (**)  |
| Ruta 23                           | En toda su extensión   |
| Ruta 24                           | Ruta 2 - Ruta 3  |
| Ruta 25                           | En toda su extensión   |
| Ruta 26                           | Ruta 3 - km 68,700 (Cno. a Gallinal)<br>Melo - Río Branco  |
| Ruta 27                           | Ruta 5 - km 7,500 (Lagos del Norte)  |
| Ruta 30                           | Tranqueras - Ruta 5  |
| Ruta 43                           | Ruta 5 - San Gregorio de Polanco   |
| Ruta 45                           | Ruta 1 - Ruta 11   |
| Ruta 53                           | Ruta 1 - Nueva Helvecia  |
| Ruta 54                           | Juan Lacaze - Ruta 12  |
| Ruta 55                           | Punta Pereira - Ruta 12  |
| Ruta 56                           | En toda su extensión   |
| Ruta 57                           | Ruta 12 - Trinidad   |
| Ruta 81                           | Ruta 11 - Ruta 5   |
| Ruta 90                           | Paysandú - Guichón   |
| Ruta 101                          | En toda su extensión   |
| Ruta 102                          | En toda su extensión   |
| Ruta 105                          | Ruta 21 - Palmitas   |

(\*) En estos corredores se admite, para semirremolques de 3 ejes, lo siguiente:

- para configuración S3 un peso bruto de 25,5 t
- para configuración S12 un peso bruto de 28,5 t

Se mantiene como límite general 45 t para el conjunto tractor y semirremolque.

(\*\*) En el puente de Ruta 21 sobre río San Salvador, los semirremolques de configuración S12 tiene un peso bruto limitado a 25,5 t.